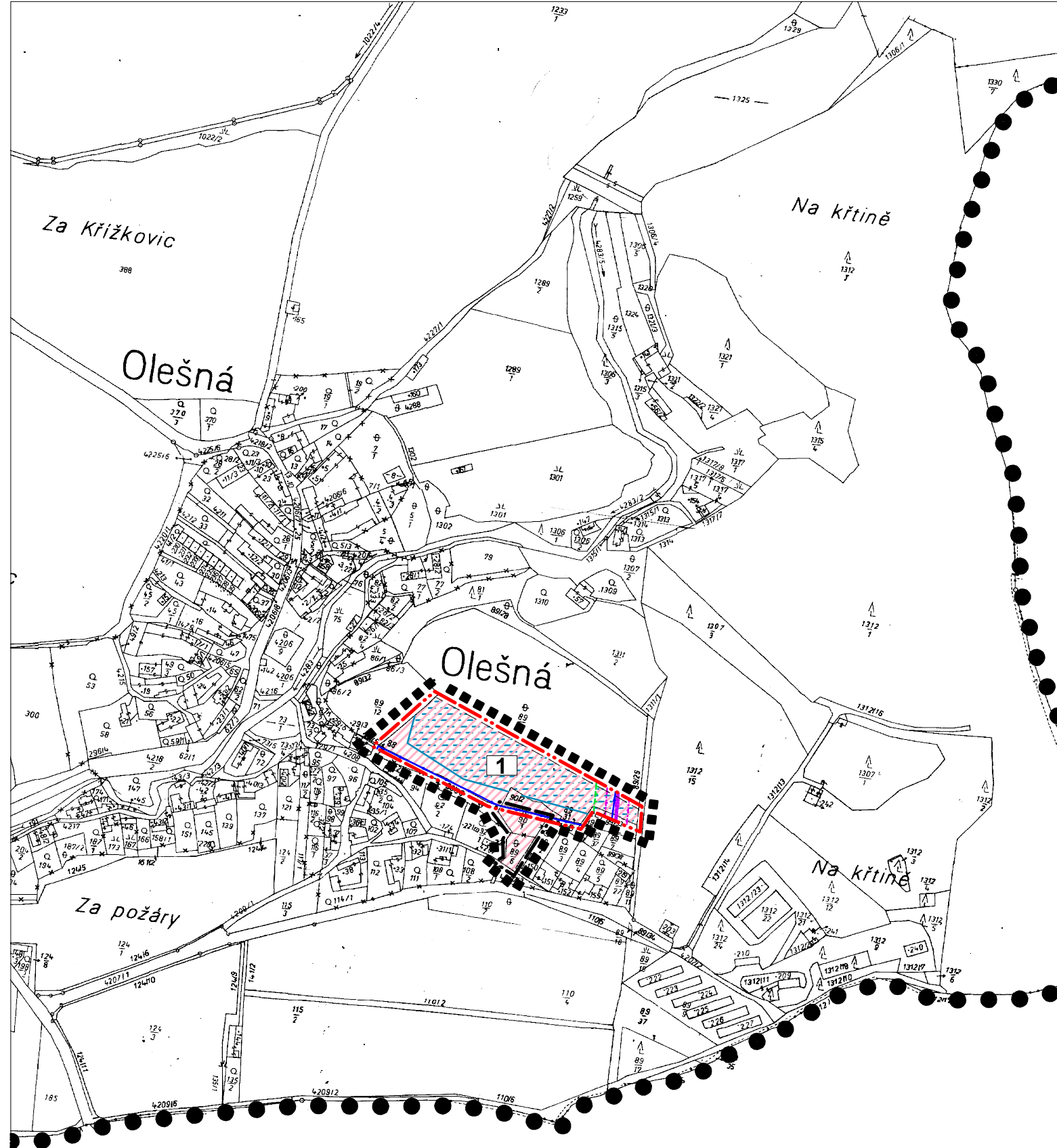


ÚPO OLEŠNÁ - ZMĚNA Č. 1

KOORDINAČNÍ VÝKRES








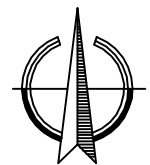
LEGENDA

PLOCHY S ROZDÍLNÝM ZPŮSOBEM VYUŽITÍ

- NÁVRH
-  PLOCHY BYDLENÍ

VYMEZUJÍCÍ HRANICE

-  HRANICE SPRÁVNÍHO ÚZEMÍ OBCE
-  HRANICE ÚZEMÍ ŘEŠENÉHO ZMĚNOU
-  PŘEDPOKLÁDANÉ DĚLENÍ POZEMKŮ
-  ČÍSLO LOKALITY ŘEŠENÉ ZMĚNOU
-  HRANICE ZASTAVITELNÝCH PLOCH
-  HRANICE ZASTAVĚNÉHO ÚZEMÍ





ÚPO OLEŠNÁ - ZMĚNA Č. 1

| | | | |
|---------------|--------------------|------------------------------|--|
| ČÁST | NÁVRH | | |
| VÝKRES | KOORDINAČNÍ VÝKRES | | |
| ČÍSLO ZAKÁZKY | 09_2010 | Projektový ateliér AD s.r.o. |  Ing. arch. Jaroslav Daněk Husova 4, Č. Budějovice, 370 01, tel. 387 311 238 IČO 25194771, DIČ CZ25194771, mobil 605 277 998 |
| MĚŘÍTKO | 1 : 5 000 | | |
| DATUM | leden 2011 | | |
| KRESLIL | DANA ŠTANHANZLOVÁ | | |
| ČÍSLO VÝKRESU | 3. | ČÍSLO PARÉ | |




ZÁZNAM O ÚČINNOSTI

| | | |
|------------------------|--|-------------------------------|
| ČÍSLO JEDNACÍ | POŘIZOVATEL | SPRÁVNÍ ORGÁN, KTERÝ ÚP VYDAL |
| | OBEC OLEŠNÁ | ZASTUPITELSTVO OBCE OLEŠNÁ |
| | ING. ARCH. JINDŘIŠKA KUPCOVÁ oprávněná osoba pořizovatele | JAN ŠUPITAR starosta |
| DATUM VYDÁNÍ | | |
| DATUM NABYTÍ ÚČINNOSTI | | |

LIMITY VYUŽITÍ ÚZEMÍ

-  VZDÁLENOST 50 M OD KRAJE LESA
-  OCHRANNÉ PÁSMO EL. VEDENÍ

TECHNICKÁ INFRASTRUKTURA

-  EL. VEDENÍ 22 KV
-  VODOVOD
-  MELIOROVANÉ PLOCHY